

Městský úřad Klatovy

Spisová zn.: ZN/ŽP/200/20
Číslo jednací: ŽP/2037/20/Ks
Vyřizuje: Ing. Uhlík
Tel.: 376 347 355
E-mail: juhlik@mukt.cz
Datum: 21.04.2020

VODOPLAN s.r.o.
Sokolovská 784/41
323 00 Plzeň

KOORDINOVANÉ ZÁVAZNÉ STANOVISKO č. 162/20

Název akce:	Vodohospodářská opatření v k.ú. Měčín
Žadatel:	VODOPLAN s.r.o., Sokolovská 784/41, 323 00 Plzeň 23
Stavebník:	Česká republika - Státní pozemkový úřad, Krajský pozemkový úřad pro Plzeňský kraj
Spis doručen k vyřízení :	19. 02. 2020
Příloha:	PD (DSP, 01/2020)

Dotčený orgán veřejné správy	Stanovisko zpracováno s výsledkem	
Odbor životního prostředí		
Odpadové hospodářství	závazné stanovisko č.j. ŽP/3089/20/Kr	viz příloha
Zemědělský půdní fond	vyjádření č.j. ŽP/3021/20/Rt	---
Vodoprávní úřad	závazné stanovisko č.j. ŽP/2992/20/Se	viz příloha
Ochrana přírody	Městský úřad Klatovy, jako orgán ochrany přírody podle ust. § 75 odst. 1 písm. c) zákona č. 114/1992 Sb., o ochraně přírody a krajiny, ve znění pozdějších předpisů (dále jen „ZOPK“), posoudil předložený záměr a sděluje, že tímto záměrem nejsou dotčeny zájmy ochrany přírody v rozsahu jeho kompetencí podle ust. § 76 odst. 2 a § 77 ZOPK. Upozorňujeme, že dle § 7 odst. 1 zákona č. 114/1992 Sb., o ochraně přírody a krajiny, jsou dřeviny rostoucí mimo les chráněny před poškozováním a ničením. Požadujeme, aby se v rámci realizace akce postupovalo s maximální šetrností – v souladu s normou ČSN 83 9061 Technologie vegetačních úprav v krajině - Ochrana stromů, porostů a ploch pro vegetaci při stavebních pracích.	
Lesy	závazné stanovisko č.j. ŽP/02037/20/KS	viz příloha
Ochrana ovzduší	nejsou dotčeny zájmy	---
Hospodářský odbor	nejsou dotčeny zájmy	---
Odbor dopravy	Odbor dopravy není dotčeným SSÚ, akce se dotýká lesních a polních cest.	
Odbor školství, kultury a cestovního ruchu	Vzhledem k tomu, že stavba bude realizována na území s archeologickými nálezy, vztahují se na stavebníka povinnosti vyplývající z ust. § 22–23 zákona č. 20/1987 Sb., o státní památkové péči (viz příloha).	
Odbor výstavby a územního plánování	záměr je přípustný – závazné stanovisko č.j. OVÚP/2061/20/Kr	viz příloha

Městský úřad Klatovy, jako dotčený orgán veřejné správy podle § 4 odst. 7 zákona č. 183/2006 Sb., o územním plánování a stavebním řádu (stavební zákon), ve znění pozdějších předpisů, vydává v souladu s § 149 odst. 1 zákona č. 500/2004 Sb., správní řád k akci: „Vodohospodářská opatření v k.ú. Měčín „


souhlasné koordinované závazné stanovisko.

Poučení:

Toto závazné stanovisko Městského úřadu Klatovy je vydáno na základě § 149 odst. 1 správního řádu výhradně pro účely řízení vedeného stavebním úřadem dle zákona č. 183/2006 Sb., stavební zákon. Závazné stanovisko podle § 149 odst. 1 správního řádu není samostatným rozhodnutím a nelze se proti němu odvolat. Obsah závazného stanoviska lze napadnout pouze odvoláním proti rozhodnutí, které bylo na jeho základě vydáno příslušným správním orgánem.

Městský úřad Klatovy

Ing. Milan Jarošík
tajemník MěÚ Klatovy



Příloha: závazné stanovisko orgánu odpadového hospodářství
vyjádření orgánu ochrany ZPF
závazné stanovisko vodoprávního úřadu
závazné stanovisko orgánu státní správy lesů
závazné stanovisko OVÚP
OŠKCR: seznam organizací + formulář

Číslo jednací: ŽP/3089/20/Kr
Vyřizuje: Ing. Krýslová
Tel.: 376 347 365
E-mail: ikryslova@mukt.cz
Datum: 01.04.2020

VODOPLAN s.r.o.
Sokolovská 784/41
323 00 Plzeň

ZÁVAZNÉ STANOVISKO

**dle § 79 odst. 4 zákona č. 185/2001 Sb., o odpadech, k projektové dokumentaci
„Měčín - Vodohospodářská opatření v k.ú. Měčín“**

Městský úřad Klatovy, odbor životního prostředí, jako orgán veřejné správy v odpadovém hospodářství věcně příslušný dle § 71 písm. k) zákona č. 185/2001 Sb., o odpadech a o změně některých dalších zákonů, ve znění pozdějších předpisů (dále jen „zákon o odpadech“), a místně příslušný dle § 11 odst. 1) písm. a) zákona č. 500/2004 Sb., správní řád, ve znění pozdějších předpisů (dále jen „správní řád“), posoudil předložené podklady a investorovi

**Česká republika – Státní pozemkový úřad, Krajský pozemkový úřad pro Plzeňský kraj,
Pobočka Klatovy, Čapkova 127/V, 339 01 Klatovy**

vydává souhlasné závazné stanovisko.

Odůvodnění

Městský úřad Klatovy, odbor životního prostředí, obdržel dne 19.02.2020 pod č.j. ŽP/2037/20/KS žádost o vydání závazného stanoviska z hlediska odpadového hospodářství k projektové dokumentaci „Vodohospodářská opatření v k.ú. Měčín“. Předloženou dokumentaci zpracovala firma VODOPLAN, s.r.o., autorizovaný projektant Ing. Jaroslav Faiferlík (ČKAIT neuvedeno); datum vydání dokumentace 01/2020. Předmětem dokumentace je vybudování mezí, příkopů, ochranného zatravnění a revitalizace vodního toku Třebíčinka v k.ú. Měčín. Nakládání s odpady je řešeno v souhrnné technické zprávě kap. B.2.1.h), B.6.a), B.8.h).

Poučení:

Toto závazné stanovisko je vydáno na základě § 149 odst. 1 správního řádu výhradně pro účely řízení vedeného stavebním úřadem dle zákona č. 183/2006 Sb., stavební zákon. Závazné stanovisko podle § 149 odst. 1 správního řádu není samostatným rozhodnutím a nelze se proti němu odvolat. Obsah závazného stanoviska lze napadnout pouze odvoláním proti rozhodnutí, které bylo na jeho základě vydáno příslušným správním orgánem. Aktuální seznam oprávněných osob je zveřejněn na webových stránkách *Informačního systému odpadového hospodářství* <https://isoh.mzp.cz/RegistrZarizeni/Main/Mapa>.

Upozorňujeme, že zákon č. 185/2001 Sb., o odpadech, se nevztahuje na nakládání s nekontaminovanou zemínou a jiným přírodním materiálem vytěženým během stavební činnosti, pokud je zajištěno, že materiál bude použit ve svém přirozeném stavu pro účely stavby na místě, na kterém byl vytěžen.

Městský úřad Klatovy
odbor životního prostředí
nám. Míru 62
339 01 Klatovy

Ing. Ivana Krýslová
služební číslo: 415 457

Číslo jednací: **ŽP/02037/20/KS**
Vyřizuje: Ing. Jaromír Mára
Tel.: 376 347 362
E-mail: jmara@mukt.cz
Datum: 15. 04. 2020

VODOPLAN s.r.o.
Sokolovská 784/41
323 00 Plzeň 23

Závazné stanovisko státní správy lesů k akci „Vodohospodářská opatření v k. ú. Měčín“ v pásmu do 50 m od lesa

Městský úřad Klatovy, Odbor životního prostředí, jako orgán státní správy lesů, příslušný podle ustanovení § 2 zákona č. 314/2002 Sb., o stanovení obcí s pověřeným obecním úřadem a stanovení obcí s rozšířenou působností a podle § 47 odst. 1 písm. a) a § 48 odstavce 2 písmene c) zákona č. 289/1995 Sb., o lesích a o změně a doplnění některých zákonů (lesní zákon) v platném znění, vydává podle § 14 odstavce 2 lesního zákona

s o u h l a s

k akci „Vodohospodářská opatření v k. ú. Měčín“ v pásmu do 50 m od lesa na p. č. 4256, p. č. 4430, p. č. 661/1 v k. ú. Měčín a p. č. 588/7 a p. č. 588/16 v k. ú. Bíluky, a to dle projektové dokumentace k akci „Vodohospodářská opatření v k. ú. Měčín“, kterou vypracovala v lednu 2020 společnost VODOPLAN s. r. o., Sokolovská 784/41, 323 00 Plzeň. Zadavatelem akce je Česká republika – Státní pozemkový úřad, Krajský pozemkový úřad pro Plzeňský kraj, pobočka Klatovy, Čapkova 127/V, 339 01 Klatovy, IČ: 01312774.

Odůvodnění:

Akcí se pro účely tohoto závazného stanoviska rozumí vodohospodářská opatření trvalého charakteru spočívající ve vybudování mezí, příkopů, ochranného zatravnění a revitalizace vodního toku Třebýcinka v k. ú. Měčín. Opatření zasahují do pásma do 50 m od lesa, nedochází však k přímému dotčení lesa. Orgán státní správy lesů proto uděluje souhlas bez stanovení podmínek.

Poučení:

Toto závazné stanovisko není samostatným rozhodnutím ve správním řízení, odvolání se proti ustanovením závazného stanoviska je možné až po vydání rozhodnutí podmíněného tímto závazným stanoviskem, a to dle poučení, které je nedílnou součástí rozhodnutí.

atovy
ostředí
2
vy 3

Ing. Jaromír Mára
odbor ŽP – státní správa lesů
služ. č. 414499

Ze dne: 19.02.2020
Číslo evidenční: 13441/20-MUKT
Číslo jednací: ŽP/3021/20/Rt
Vyřizuje: Rajtmajer
Tel.: 376 347 275
E-mail: krajtmajer@mukt.cz
Datum: 31.03.2020

VODOPLAN s.r.o.
Sokolovská 784/41
323 00 PLZEŇ 23

Vyjádření z hlediska zemědělského půdního fondu - „Měčín – vodohospodářská opatření v k.ú. Měčín“

Městský úřad Klatovy, Odbor životního prostředí, obdržel dne 19.02.2020 pod č.j. ŽP/2037/20/Ks žádost o vyjádření k projektové dokumentaci „**Měčín – vodohospodářská opatření v k.ú. Měčín**“. Jedná se o vybudování vodohospodářských opatření – mezí, příkopů, záchytných příkopů, ochranného zatravnění, revitalizaci stávajícího vodního toku Třebýcinka, polní cesty a propustku.


Městský úřad Klatovy, jako příslušný orgán ochrany **zemědělského půdního fondu** dle § 15 písm. n) zákona č. 334/1992 Sb., o ochraně zemědělského půdního fondu, ve znění pozdějších předpisů (dále jen „zákon“), **nená** k výše uvedené akci **námitek**, za předpokladu splnění těchto podmínek:

- 1) V průběhu zemních prací učinit opatření k zabránění úniku pevných a kapalných látek poškozujících zemědělský půdní fond a jeho vegetační kryt.
- 2) Skrýt odděleně svrchní kulturní vrstvy půdy a tyto opět využít.
- 3) Provádět práce tak, aby na okolním zemědělském půdním fondu a jeho vegetačním krytu došlo k co nejmenším škodám.
- 4) Projednat včas zamýšlené provádění prací s vlastníkem dotčené zemědělské půdy, nebo jinou osobou oprávněnou tuto zemědělskou půdu užívat.
sděluje následující:

Dle § 1 odst. 3 zákona do zemědělského půdního fondu náleží polní cesty, odvodňovací příkopy, hráze sloužící k ochraně před zamokřením nebo zátopou, technická protierozní opatření apod.. Z tohoto důvodu **není třeba souhlasu k odnětí zemědělské půdy ze zemědělského půdního fondu.**

Vyjádření se vydává jako podklad pro vydání koordinovaného stanoviska dle zákona č. 183/2006 Sb., stavební zákon.

Městský úřad Klatovy
odbor životního prostředí



Kamil Rajtmajer
služební číslo 414654

Číslo jednací KS: ŽP/2037/20/KS
Číslo jednací: ŽP/2992/20/Se
Vyřizuje: Bc. Sedláčková
Tel.: 376 347 241
E-mail: esedlackova@mukt.cz
Datum: 30. 3. 2020

VODOPLAN s.r.o.
Sokolovská 41
323 00 Plzeň

Závazné stanovisko vodoprávního úřadu dle ust. § 104 odst. 9 vodního zákona - „Měčín - vodohospodářská opatření“

Městský úřad Klatovy, Odbor životního prostředí, jako věcně a místně příslušný vodoprávní úřad podle ustanovení § 104 odst. 2 písm. c) a § 106 odst. 1 zákona číslo 254/2001 Sb., o vodách a o změně některých zákonů (vodní zákon), ve znění pozdějších předpisů (dále jen „vodní zákon“) a v souladu s ustanovením § 11 zákona č. 500/2004 Sb., správní řád, ve znění pozdějších předpisů (dále jen „správní řád“), po posouzení předložených podkladů **vydává** pro potřeby správního řízení vedeného podle níže uvedeného stavebního zákona

souhlasné závazné stanovisko vodoprávního úřadu

podle ustanovení § 104 odst. 9 vodního zákona a v souladu s ustanovením § 149 odst. 1 správního řádu k záměru:

Název záměru: „Měčín - vodohospodářská opatření“
Umístění: p.p.č. 4368, 4495, 4566, 4761, 4891, 4879, 4769, 4391, 3776, 4507, 4373, 4558, 4157, 4247, 4315, 4374, 4501, 4502, 4576, 4500, 4372, 4314, 4071, 3898, 3807 v k.ú Měčín
Žadatel: VODOPLAN s.r.o., Sokolovská 41, 323 00 Plzeň
Stavebník: ČR SPÚ, Krajský pozemkový úřad pro Plzeňský kraj, Pobočka Klatovy, Čapkova 127, 339 01 Klatovy 5
Predložené podklady: Projektová dokumentace; v 01/2020 zpracovala firma VODOPLAN s.r.o. – Ing. Jaroslav Feiferlík, autorizovaný inženýr pro vodohospodářské stavby, ČKAIT 0200940
Určení polohy: (orientačně podle souřadnic X, Y určených v souřadnicovém systému JTSK): přibližně střed území 1099368, 824282

Jedná se o vybudování vodohospodářských opatření - mezí, příkopů, záchytných příkopů, ochranného zatravnění, revitalizaci stávajícího vodního toku Třebýcinka v k.ú. Měčín, polní cesty a propustku. Stavby vodohospodářských opatření včetně cesty budou sloužit k celkovému zlepšení odtokových poměrů v lokalitě.

Odůvodnění:

VODOPLAN s.r.o., Sokolovská 41, 323 00 Plzeň podal dne 19. 2. 2020 u zdejšího odboru životního prostředí žádost o stanovisko dotčených orgánů (koordinované stanovisko) MěÚ Klatovy pro účely řízení dle zákona číslo 138/2006 Sb., o územním plánování a stavebním řádu (stavební zákon), ve znění pozdějších předpisů (dále jen „stavební zákon“) k záměru „Měčín - vodohospodářská opatření“.

Po posouzení obsahu žádosti a dle ust. § 104 odst. 9 vodního zákona vodoprávní úřad shledal, že vydat k uvedenému záměru rozhodnutí nebo učinit jiný úkon podle stavebního zákona, lze jen na základě závazného stanoviska vodoprávního úřadu.

Městský úřad Klatovy, Odbor životního prostředí je příslušným vodoprávním úřadem.

Předmětný záměr zahrnuje stavbu vodních děl – vodohospodářské opatření a proto je nutno projektovou dokumentací této stavby ve trojím vyhotovení předložit zdejšímu vodoprávnímu úřadu se žádostí o stavební povolení k vodním dílům dle ustanovení § 15 vodního zákona doloženou potřebnými doklady a náležitostmi.

Příslušné formuláře žádostí jsou k dispozici na webové adrese: <http://www.klatovy.cz/mukt/formulare.asp> - viz vyhláška číslo 183/2018 Sb., o náležitostech rozhodnutí a dalších opatření vodoprávního úřadu a o dokladech předkládaných vodoprávnímu úřadu.

U stavby vymezené v ust. § 15 odst. 1 písm. d) stavebního zákona lze vydat společné povolení v souladu s ust. § 94j stavebního zákona. Příslušným k vydání společného povolení je stavební úřad příslušný k povolení stavby, tzn. vodoprávní úřad.

Formulář žádosti o vydání společného povolení ve společném řízení - příloha číslo 6 k vyhlášce číslo 503/2006 Sb., o podrobnější úpravě územního rozhodování, územního opatření a stavebního řádu, ve znění pozdějších předpisů je k dispozici na webové adrese:

https://www.mmr.cz/getmedia/d2b2bfd7-c5d2-48e5-be3d-f6781ae4567a/II_vyh1_503_Priloha-c-6_bez-slova_priloha.pdf?ext=.pdf


K žádosti o vydání společného povolení stavebník připojí přílohy uvedené v části B formuláře žádosti.

Vodoprávní úřad vydává toto závazné stanovisko na základě posouzení předložených podkladů z hlediska dotčení zájmů chráněných vodním zákonem, přičemž dospěl k závěru, že navrhovaný záměr není v rozporu s příslušnými vodoprávními předpisy ani jinými oprávněnými zájmy. Z hlediska zájmů daných platným Národním plánem povodí Labe a Plánem dílčího povodí Berounky (ust. § 24 až § 26 vodního zákona) lze předpokládat, že záměrem nedojde ke zhoršení stavu vodního útvaru a nebude mít za následek nedosažení dobrého stavu/potenciálu vod.

Souhlasné závazné stanovisko nenahrazuje povolení ani jiné opatření příslušného vodoprávního úřadu dle ust. § 8 a § 15 vodního zákona.

Poučení:

Toto závazné stanovisko není dle ustanovení § 149 odst. 1 správního řádu samostatným rozhodnutím ve správním řízení a jeho obsah je v souladu s ustanovením § 104 odst. 9 vodního zákona závazný pro výrokovou část rozhodnutí příslušného správního orgánu. Jeho obsah lze napadnout v rámci odvolání podaného proti rozhodnutí ve věci samé.



Eva Sedláčková
služební číslo 414 702

Č.j.: OVÚP/2061/20/Kr
Vyřizuje:: Eva Krčmářová
Tel.: 376 347 225
E-mail: ekrcmarova@mukt.cz
Datum: 19.2.2020

VODOPLAN s.r.o.
Sokolovská 41
323 00 Plzeň

Vypraveno dne: 16.3.2020

ZÁVAZNÉ STANOVISKO

orgánu územního plánování

Městský úřad Klatovy, odbor výstavby a územního plánování, jako orgán územního plánování příslušný podle § 6 odst. 1 písm. e) zákona č. 183/2006 Sb., o územním plánování a stavebním řádu (stavební zákon), ve znění pozdějších předpisů, dále jen „stavební zákon“, přezkoumal podle § 96b odst. 3 stavebního zákona z hlediska souladu s politikou územního rozvoje, s územně plánovací dokumentací a z hlediska uplatňování cílů a úkolů územního plánování záměr „Měčín – vodohospodářská opatření“,

který obsahuje:

vybudování mezí, příkopů, ochranného zatravnění a revitalizaci stávajícího zatrubněného vodního toku Třebíčinka v k.ú. Měčín – stavby vodohospodářských opatření včetně polní cesty, které budou sloužit k celkovému zlepšení odtokových poměrů v lokalitě a tím ke zlepšení životního prostředí. Jednotlivé objekty se nachází ve východní části extravilánu obce Měčín. Stavba se dle ÚP nachází v plochách: plochy zemědělské, zeleň přírodní, krajinná, doprovodná a veřejná prostranství.

Záměr je přípustný po splnění následující podmínky:

Záměr bude umístěn a proveden v souladu s předloženou dokumentací pro stavební povolení zpracovanou v 01/2020 firmou VODOPLAN s.r.o. – Ing. Jaroslav Feiferlík, ČKAIT 0200940. Další podmínky pro přípravu a uskutečnění záměru se nestanoví.

Závazné stanovisko platí 2 roky ode dne vydání.

Odůvodnění:

Záměr byl předložen orgánu územního plánování k vydání závazného stanoviska v rámci žádosti podané dne 19.2.2020

Název záměru: „Měčín – vodohospodářská opatření“

Umístění: p.p.č. 4368, 4495, 4566, 4761, 4891, 4879, 4769, 4391, 3776, 4507, 4373, 4558, 4157, 4247, 4315, 4374, 4501, 4502, 4576, 4500, 4372, 4314, 4071, 3898, 3807 v k.ú. Měčín

Žadatel: VODOPLAN s.r.o., Sokolovská 41, 323 00 Plzeň

Stavebník: ČR SPÚ, Krajský pozemkový úřad pro Plzeňský kraj, Pobočka Klatovy, Čapkova 127, 339 01 Klatovy 5

Předložené podklady: projektová dokumentace, v 01/2020 zpracovala firma VODOPLAN s.r.o. – Ing. Jaroslav Feiferlík, autorizovaný inženýr pro vodohospodářské stavby, ČKAIT 0200940

Podklady pro vydání závazného stanoviska:

- dokumentace pro stavební povolení
- Politika územního rozvoje České republiky, ve znění Aktualizace č.2 a č.3 s účinností od 1.10.2019
- Zásady územního rozvoje Plzeňského kraje, ve znění Aktualizace č. 4 vydané dne 17.12.2018 s účinností od 24.1.2019
- ÚP Měčín vydán zastupitelstvem města dne 25.3.2010, nabytí účinnosti dne 19.4.2010 + 3 změny ÚP. Úplné znění ÚP po změnách č. 1 - 3 nabylo účinnosti dne 16.4.2019.

Orgán územního plánování přezkoumal záměr podle § 96b odst. 3 stavebního zákona, zda je přípustný z hlediska souladu s politikou územního rozvoje a územně plánovací dokumentací a z hlediska uplatňování cílů a úkolů územního plánování, či nikoliv.

Platná Politika územního rozvoje České republiky záměr neřeší, záměr se věcí řešených Politikou územního rozvoje ČR nedotýká. Z hlediska nadřazené územně plánovací dokumentace – ZÚR PK nemá záměr vliv na zajištění koordinace využívání území s ohledem na širší územní vztahy. Záměr byl posuzován z hlediska souladu s územním plánem.

Umístění záměru - objekty vodohospodářských opatření a polní cesty na viz výše uvedených pozemcích v k.ú. Měčín je v souladu s platným územním plánem Měčín i v souladu s relevantními cíli a úkoly územního plánování stanovenými v § 18 a 19 stavebního zákona.

Zájmové území se nachází v nezastavěném území, v plochách řešených územním plánem jako: plochy zemědělské, zeleň přírodní, krajinná, doprovodná a veřejná prostranství (polní cesty). V těchto dotčených plochách lze realizovat stavby-záměry směřující ke zvýšení ekologické stability krajiny včetně staveb a zařízení nezbytných pro obsluhu a hospodářské využití. Účelem stavby je ochrana obce před velkými vodami. Stavba svým charakterem pozitivně ovlivní okolní pozemky z hlediska průchodu povodní.

Městský úřad Klatovy, jako orgán územního plánování posuzoval navrhovaný záměr z hlediska naplnění cílů a úkolů územního plánování stanovených v § 18 a 19 stavebního zákona. Za relevantní považoval posoudit záměr z hlediska § 18 odst. 5 stavebního zákona. Stavba je umístěována ve východní části extravilánu obce Měčín. Stavba se dle ÚP nachází v plochách: plochy zemědělské, zeleň přírodní, krajinná, doprovodná a veřejná prostranství. Tvarové a materiálové řešení odpovídá přírodě blízkému charakteru stavby, která je navržena s ohledem na zachování krajinného rázu dotčeného území.

Z hlediska funkčního využití je záměr v souladu s podrobnými podmínkami pro využití dotčených ploch.

Z uvedených důvodů dospěl orgán územního plánování k závěru, že posuzovaný záměr je přípustný.

Platnost závazného stanoviska lze prodloužit, pokud se nezmění podmínky v území.

Závazné stanovisko nepozbývá platnosti:

- a) bylo-li na základě žádosti podané v době jeho platnosti vydáno územní rozhodnutí, společné povolení nebo jiné obdobné rozhodnutí podle jiného zákona a toto rozhodnutí nabylo právní moci,
- b) byla-li na základě návrhu veřejnoprávní smlouvy nahrazující územní rozhodnutí nebo společné povolení podaného v době jeho platnosti uzavřena veřejnoprávní smlouva a tato veřejnoprávní smlouva nabyla účinnosti, nebo
- c) nabyli-li právních účinků územní souhlas nebo společný územní souhlas a souhlas s provedením ohlášeného stavebního záměru vydaný k oznámení stavebního záměru učiněného v době platnosti závazného stanoviska.

Městský úřad Klatovy

stavební úřad

-3-

I
vedoucí odboru v



**Povinnosti stavebníka dle ust. § 22-23 zákona č. 20/1987 Sb.,
o státní památkové péči, v platném znění**

Dle ust. § 22 odst. 2 má-li se provádět stavební činnost (nebo i jiná činnost potencionálně ohrožující provádění archeolog. výzkumů) na území s archeologickými nálezy, jsou stavebníci již od doby přípravy stavby povinni tento záměr oznámit Archeologickému ústavu a umožnit jemu nebo oprávněné organizaci provést na dotčeném území záchranný archeologický výzkum. Je-li stavebníkem právnická osoba nebo fyzická osoba, při jejímž podnikání vznikla nutnost záchranného archeologického výzkumu, hradí náklady záchranného archeologického výzkumu tento stavebník; jinak hradí náklady organizace provádějící archeologický výzkum. Obdobně se postupuje, má-li se na takovém území provádět jiná činnost, kterou by mohlo být ohroženo provádění archeologických výzkumů.

Povinnost oznámení stavebního záměru vzniká stavebníkovi již od doby přípravy stavby, za přípravu stavby se považuje např. jednání na stavebním úřadě, příprava projektové dokumentace apod. Oznamovací povinnost je stanovena zákonem vůči Archeologickému ústavu Akademie věd, oddělení archeologické památkové péče, Letenská 4, 118 01 Praha 1. V rámci urychlení jednání je vhodné současně kontaktovat některou z oprávněných organizací činných na území Plzeňského kraje (viz příložený seznam). Obdobně se postupuje, má-li se na území s archeologickými nálezy provádět jiná činnost (např. demolice objektu, odbahnění vodního toku nebo rybníka, úpravy hrází apod.).

Za nesplnění této oznamovací povinnosti lze uložit pokutu dle § 35 odst. 2 písm. f) nebo § 39 odst. 2 písm. g) výše uvedeného zákona.

Oprávněnou organizací se rozumí fyzická nebo právnická osoba, která je držitelem povolení Ministerstva kultury ČR k provádění archeologických výzkumů a zároveň uzavřela dohodu s Akademií věd o rozsahu a podmínkách provádění archeologických výzkumů (viz § 21 výše uvedeného zákona).

Dle ust. § 23 odst. 2: O archeologickém nález, který nebyl učiněn při provádění archeologických výzkumů, musí být učiněno oznámení Archeologickému ústavu nebo nejbližšímu muzeu buď přímo nebo prostřednictvím obce, v jejímž územním obvodu k archeologickému nález došlo. Oznámení o archeologickém nález je povinen učinit nálezce nebo osoba odpovědná za provádění prací, při nichž došlo k archeologickému nález, a to nejpozději do druhého dne po archeologickém nález nebo potom, kdy se o archeologickém nález dověděl.

Dle ust. § 23 odst. 3 archeologický nález i naleziště musí být ponechány beze změny až do prohlídky Archeologickým ústavem nebo muzeem, nejméně však po dobu pěti pracovních dnů po učiněném oznámení. Archeologický ústav nebo oprávněná organizace učiní na nalezišti všechna opatření nezbytná pro okamžitou záchranu archeologického nález, zejména před jeho poškozením, zničením nebo odcizením.

V případě jakýchkoliv nejasností se obraťte na pracoviště pověřené výkonem památkové péče ve Vašem regionu (tj. příslušný obecní úřad obce s rozšířenou působností).

Seznam některých archeologických pracovišť s oprávněním provádět archeologické výzkumy v Plzeňském kraji k: 30. 1. 2006

Západočeské muzeum v Plzni:

Kopeckého sady 2, 301 36 Plzeň, tel.: 377 237 311

1.oddělení záchranných archeologických výzkumů (OZAV)

Koterovská 162, 326 00 Plzeň, tel.: 377 444 483, tel. Fax.: 377 449 880

PhDr. Pavel Břicháček (vedoucí) – pbrichacek@zcm.cz, mob.: 732 382 763

PhDr. Peter Braun – pbraun@zcm.cz, mob.: 608 662 567

Mgr. Martin Čechura – mcechura@zcm.cz,

Bc. Petr Hereit – phereit@zcm.cz,

Mgr. Markéta Sochorová – msochorova@zcm.cz,

Mgr. Veronika Dudková – vdudkova@zcm.cz,

2.oddělení prehistorie, Koterovská 162, 326 00 Plzeň, tel.: 377 444 483, 377 456 239

Bc. Milan Metlička (vedoucí) – mmetlicka@zcm.cz, mob.: 603 815 226

3.oddělení starších dějin, Koterovská 162, 326 00 Plzeň, tel.: 377 444 483, 377 456 239

Mgr. Jiří Orna – jorna@zcm.cz, mob.: 731 446 353

Národní památkový ústav územního pracoviště v Plzni

Prešovská 7, 306 37 Plzeň, tel.: 377 360 936, vrátnice 377 360 911

sekretariat@plzen.npu.cz

Mgr. Eva Kamenická – mob.: 724 663 695; kamenicka@plzen.npu.cz

Mgr. Linda Foster – mob.: 724 663 699; foster@plzen.npu.cz

ZIP.,o p.s., omanova 3, 320 16 Plzeň, tel.: 377 422 338, 777 915 50

Mgr. Michal Hauer (ředitel), mhauer@zip-ops.cz

Mgr. Radek Široký – mob.: 777 915 600, rsiroky@zip-ops.cz

ARCHEOS, ebahovská 1016, 383 01 Prachatice, tel.: 377 320 886

Mgr. J. Vladař – mob.: 774 232 536, jan-vladar@volny.cz

Muzeum Českého lesa v Tachově, třída Míru 447, 347 01 Tachov

Tel.: 374 722 171 muzeumtc@quick.cz

Mgr. Antonín Zelenka – mob.: 721 007 781, azeli@seznam.cz

Územní působnost pouze okres Tachov

Vlastivědné muzeum Dr. Hostaše v Klatovech, p.o.

Hostašova 1, 339 01 Klatovy, tel. 376 326 356, 376 326 362; fax.: 376 316 011

Mgr. Jindra Hůrková – mob.: 773 794 552, archeologie@muzeumklatovy.cz;

hurkova@muzeumklatovy.cz

Územní působnost pouze okres Klatovy

Muzeum jižního Plzeňska v Blovicích

Zámek Hradiště 1, 336 01 Blovice, tel.: 371 522 208

Mgr. Jiří Bouda – mob.: 732 437 653, jiri.bouda@seznam.cz

Územní působnost pouze Plzeň-jih

Další oprávněné organizace naleznete na stránkách Archeologického ústavu

Akademie věd

http://www.arup.cas.cz/pamatkova_ochrana/obsah/opravene_org.htm

Archeologický ústav Akademie věd v ČR
Oddělení archeologické památkové péče
Letenská 4
118 01 Praha 1

Věc: Oznamovací povinnost podle ust. § 22 odst. 2 zákona č. 20/1987 Sb., o státní památkové péči, ve znění pozdějších předpisů.

Stavební akce:	
Nemovitost:	
Obec	Obec s rozšířenou působností:
Katastrální území	parc.č.
Ulice	číslo popisné
číslo orientační	Sídlo stavebního úřadu
Jméno a adresa stavebníka:	telefon, e-mail:
Jméno a adresa vlastníka (pouze pokud se liší od stavebníka)	telefon, e-mail:
Popis rozsahu stavební činnosti, specifikace rozsahu zemních prací (vyznačení na kopii výřezu z kat. mapy):	
Předpokládaný datum zahájení zemních prací:	
Datum:	Podpis žadatele:

Tento formulář byl zpracován dle potřeb oprávněných organizací a je neoptimálnějším způsobem oznámení.

Vyplnění všech údajů není závazné.

